



MUNYM15919995

Spisová značka:  
Číslo jednací: MUNYM-050/34742/2026/Kol  
Vyřizuje: Iveta Koláčná  
Telefon: 325 501 205  
E-mail: iveta.kolacna@meu-nbk.cz  
Nymburk: 03.06.2026

CR Project s.r.o.  
Paní Lucie Řípová

Pod Borkem 319  
293 01 MLADÁ BOLESLAV

## OZNÁMENÍ VEŘEJNOU VYHLÁŠKOU

opatření obecné povahy – stanovení přechodné úpravy provozu

Městský úřad Nymburk, Odbor správy městského majetku, jako příslušný orgán státní správy podle ustanovení § 124 odst. 6 zákona č. 361/2000 Sb., o provozu na pozemních komunikacích, ve znění pozdějších předpisů (dále jen „zákon o silničním provozu“), na základě návrhu, který na základě plné moci za zhotovitele H-INTES s.r.o., Pod Borkem 319, 293 01 Mladá Boleslav, IČ: 25636332, podala společnost CR Project s.r.o., Pod Borkem 319, 293 01 Mladá Boleslav, IČ: 27086135, po vyjádření Policie ČR, Krajské ředitelství, Středočeského kraje, dopravního inspektorátu Nymburk ze dne 21.05.2026, č.j.: KRPS-113168-4/ČJ-2026-010806, podle § 77 odst. 1 písm. c) zákona o silničním provozu

### stanoví

přechodnou úpravu provozu dopravního značení na komunikaci č. II/503, ul. Boleslavská třída, komunikaci č. III/27517, ul. Za Žoskou, č. III/32926, č. III/33014, č. III/32924, v obci Nymburk, z důvodu výstavby kruhové křižovatky, při částečné uzavírce na semaforech komunikace č. II/503 a úplné uzavírce komunikace č. III/27517 s objízdnou trasou, v rámci akce: „Napojení lokality Za Žoskou na dopravní a technickou infrastrukturu, Nymburk“, III. etapa takto:

Při realizaci uvedené stavby bude osazeno přechodné dopravní značení dle plánků DIO a vyjádření PČR – DI Nymburk v příloze, která je nedílnou součástí tohoto stanovení. Osazení dopravního značení bude provedeno v souladu s ustanovením zákona č. 361/2000 Sb., vyhlášky MD č. 294/2015 Sb., kterou se provádějí pravidla provozu na pozemních komunikacích ve znění pozdějších předpisů (účinnost od 01.01.2016) a musí být v souladu s ČSN EN 12899-1.

Městský úřad Nymburk, Odbor správy městského majetku si vyhrazuje právo stanovení přechodné úpravy dopravního značení změnit nebo doplnit, jestliže to bude vyžadovat změna provozu nebo veřejný zájem. Policie ČR má právo kontroly a předložení dalších podmínek, zajišťujících bezpečnost a plynulost silničního provozu.

**Termín přechodné úpravy provozu: 01.07.2026 – 31.10.2026.**

**Za umístění dopravních značek odpovídá: pan Aleš Neudert, tel.: 724 351006.**

Stanovení dopravního značení nenahrazuje povolení, stanovisko, posouzení, případně jiné opatření dotčeného správního úřadu vyžadované zvláštními předpisy.

**Odůvodnění:**

Městský úřad Nymburk, Odbor správy městského majetku stanovil přechodnou úpravu provozu na základě návrhu žadatele, po projednání s Policií ČR, Krajské ředitelství, Středočeského kraje, dopravního inspektorátu Nymburk. V souladu s ustanovením § 77, odst. 5, zákona č. 361/2000 Sb., ve znění pozdějších předpisů zdejší úřad nedoručoval návrh opatření obecné povahy a nevyzýval dotčené osoby k projednání připomínek nebo námitek.

**Poučení o odvolání:**

Proti opatření obecné povahy dle § 173 odst. 2 zákona č. 500/2004 Sb., správní řád, ve znění pozdějších předpisů nelze podat opravný prostředek.

**Opatření obecné povahy nabývá účinnosti pátým dnem po dni vyvěšení této vyhlášky.**

Příloha:

DIO, vyjádření PČR-DI Nymburk

Ing. Jiří Konhefr  
vedoucí odboru

**Toto oznámení musí být vyvěšeno na úřední desce Městského úřadu Nymburk po dobu 15 dnů.**

Vyvěšeno dne: 3. 6. 2026

Sejmuto dne: 18. 6. 2026

Zveřejněno způsobem umožňující dálkový přístup 04.06.2026

Razítko, podpis orgánu, který potvrzuje vyvěšení a sejmnutí oznámení.

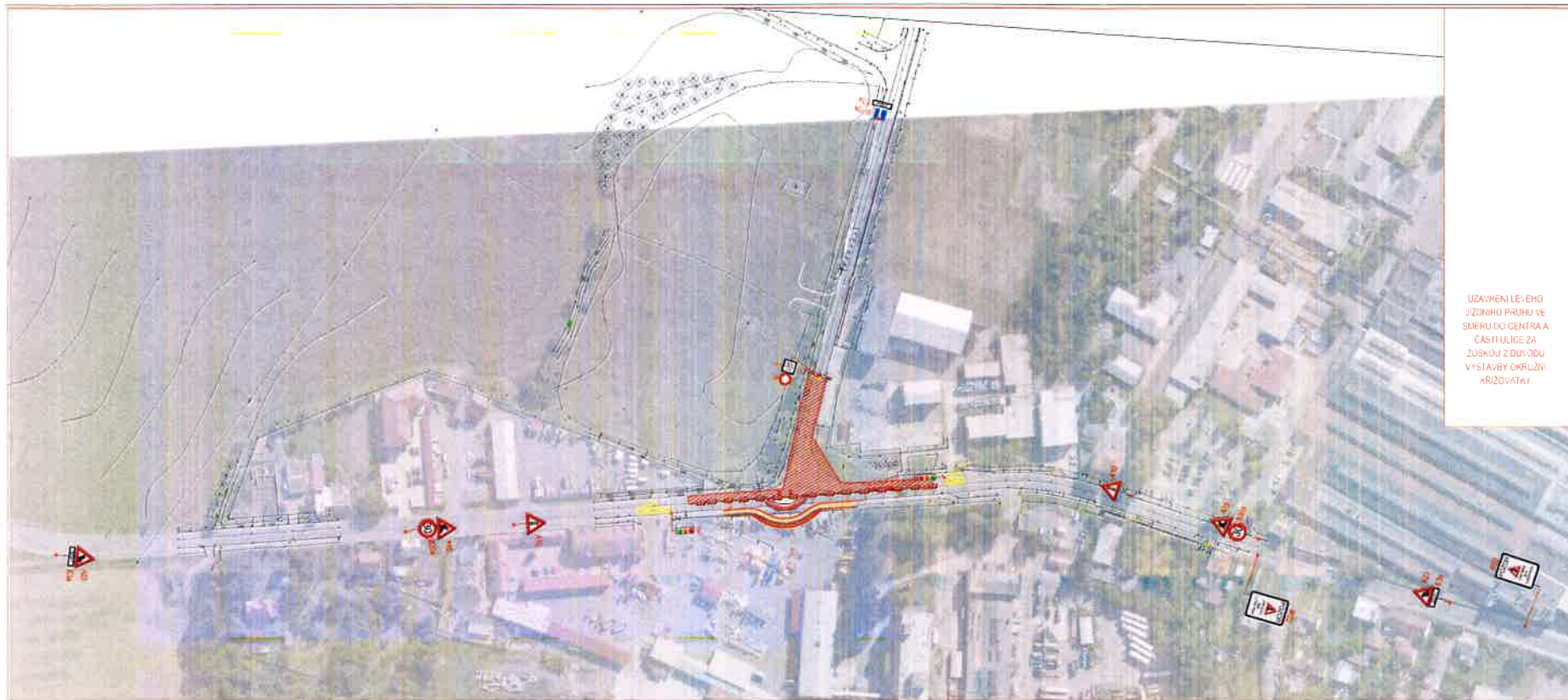
Obdrží:

Veřejnou vyhláškou (ve smyslu § 172 správního řádu) – se žádostí o vyvěšení na úřední desce obce:


- MěÚ Nymburk – k vyvěšení na úřední desce
- OÚ Bobnice – k vyvěšení na úřední desce
- OÚ Dvory – k vyvěšení na úřední desce

Po nabytí účinnosti OOP obdrží:

- H-INTES s.r.o., Pod Borkem 319, Mladá Boleslav
- CR Project s.r.o., Pod Borkem 319, Mladá Boleslav
- Město Nymburk
- Policie ČR, Krajské ředitelství policie Středočeského kraje, DI Nymburk
- HZS, ZZS Nymburk
- Obce Bobnice, Dvory
- KSÚS Stř. kraje, p.o., Zborovská 11, Praha 5




UZAVŘENÍ LEVÉHO  
JIZONÍHO PRUHU VE  
SMĚRU DO CENTRA A  
ČÁSTI ULICE ZA  
ZOSKOU Z DOPŮDU  
V YSTAVBY OKRŮŽNÍ  
KŘIŽOVATKY



**ETAPA 3**

Číslo výkresu	03/2017
Stav výkresu	03/2017
Objekt	03/2017
Podpis	03/2017
Stav	03/2017



**ETAPA 3 ZNAČKY V ROZPORU S DIO BUDOÚ ZIEŠ A TĚNĚNÍ**

Číslo	Popis	Stav	Podpis
1	1.1.1	OK	
2	1.1.2	OK	
3	1.1.3	OK	
4	1.1.4	OK	
5	1.1.5	OK	
6	1.1.6	OK	
7	1.1.7	OK	
8	1.1.8	OK	
9	1.1.9	OK	
10	1.1.10	OK	
11	1.1.11	OK	
12	1.1.12	OK	
13	1.1.13	OK	
14	1.1.14	OK	
15	1.1.15	OK	
16	1.1.16	OK	
17	1.1.17	OK	
18	1.1.18	OK	
19	1.1.19	OK	
20	1.1.20	OK	
21	1.1.21	OK	
22	1.1.22	OK	
23	1.1.23	OK	
24	1.1.24	OK	
25	1.1.25	OK	
26	1.1.26	OK	
27	1.1.27	OK	
28	1.1.28	OK	
29	1.1.29	OK	
30	1.1.30	OK	
31	1.1.31	OK	
32	1.1.32	OK	
33	1.1.33	OK	
34	1.1.34	OK	
35	1.1.35	OK	
36	1.1.36	OK	
37	1.1.37	OK	
38	1.1.38	OK	
39	1.1.39	OK	
40	1.1.40	OK	
41	1.1.41	OK	
42	1.1.42	OK	
43	1.1.43	OK	
44	1.1.44	OK	
45	1.1.45	OK	
46	1.1.46	OK	
47	1.1.47	OK	
48	1.1.48	OK	
49	1.1.49	OK	
50	1.1.50	OK	



ETAPA 3

PROYECTO	ESTUDIO DE VIABILIDAD PARA LA CONSTRUCCIÓN DE LA CARRETERA DE ACCESO AL PUEBLO DE SAN JUAN DE LOS RIOS
FECHA	15/05/2018
ESCALA	1:500
PROYECTANTE	ING. JUAN CARLOS GONZALEZ
PROYECTO	ESTUDIO DE VIABILIDAD PARA LA CONSTRUCCIÓN DE LA CARRETERA DE ACCESO AL PUEBLO DE SAN JUAN DE LOS RIOS
FECHA	15/05/2018
ESCALA	1:500
PROYECTANTE	ING. JUAN CARLOS GONZALEZ